zu Pkt. 10.2 der Satzung: Vorhaben- und Erschließungsplan

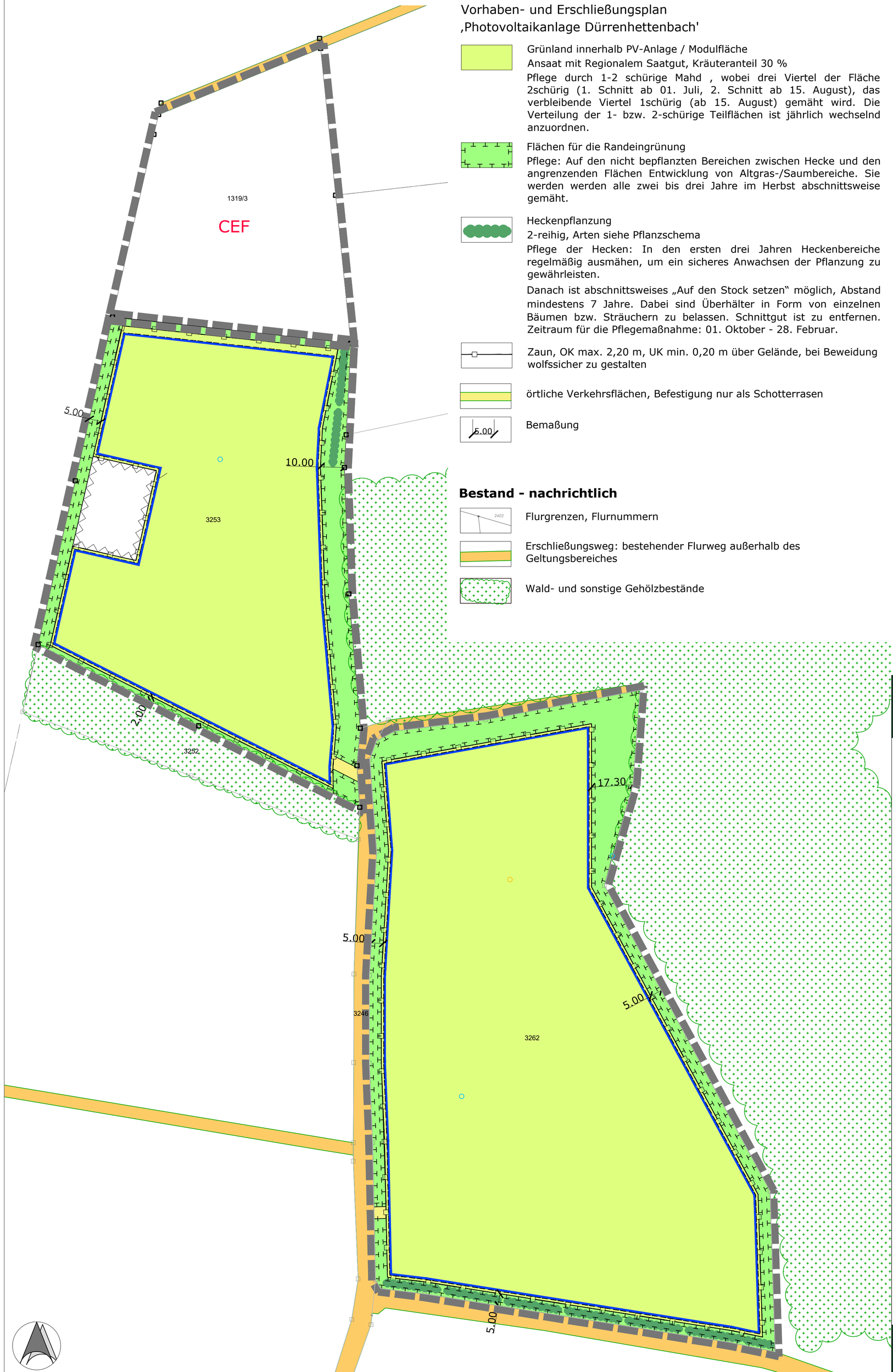

Vorhaben- und Erschließungsplan
‚Photovoltaikanlage Dürrenhettenbach'

Grünland innerhalb PV-Anlage / Modulfläche
Ansaat mit Regionalem Saatgut, Kräuteranteil 30 %
Pflege durch 1-2 schürige Mahd , wobei drei Viertel der Fläche 2schürig (1. Schnitt ab 01. Juli, 2. Schnitt ab 15. August), das verbleibende Viertel 1schürig (ab 15. August) gemäht wird. Die Verteilung der 1- bzw. 2-schürige Teilflächen ist jährlich wechselnd anzuordnen.

Flächen für die Randeingrünung
Pflege: Auf den nicht bepflanzten Bereichen zwischen Hecke und den angrenzenden Flächen Entwicklung von Altgras-/Saumbereiche. Sie werden werden alle zwei bis drei Jahre im Herbst abschnittsweise gemäht.

Heckenpflanzung
2-reihig, Arten siehe Pflanzschema
Pflege der Hecken: In den ersten drei Jahren Heckenbereiche regelmäßig ausmähen, um ein sicheres Anwachsen der Pflanzung zu gewährleisten.
Danach ist abschnittsweises „Auf den Stock setzen" möglich, Abstand mindestens 7 Jahre. Dabei sind Überhälter in Form von einzelnen Bäumen bzw. Sträuchern zu belassen. Schnittgut ist zu entfernen. Zeitraum für die Pflegemaßnahme: 01. Oktober - 28. Februar.

Zaun, OK max. 2,20 m, UK min. 0,20 m über Gelände, bei Beweidung wolfssicher zu gestalten

örtliche Verkehrsflächen, Befestigung nur als Schotterrasen

5.00 Bemaßung

Bestand - nachrichtlich

2402 Flurgrenzen, Flurnummern

Erschließungsweg: bestehender Flurweg außerhalb des Geltungsbereiches

Wald- und sonstige Gehölzbestände

Ver-/Entsorgung

1. Wasserver- und Entsorgung

Ein Schmutzwasser- bzw.- Kanalanschluss oder Trinkwasseranschluss ist nicht notwendig.

2. Strom-/Telekommunikationsversorgung

Telekommunikationseinrichtungen sind im Planungsgebiet nicht erforderlich.

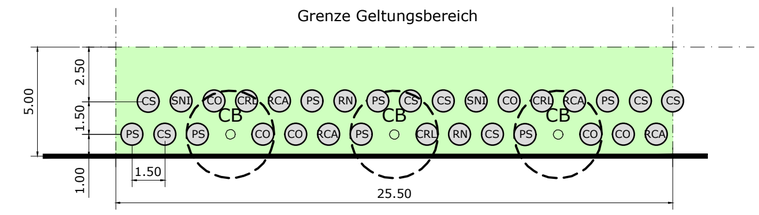

Pflanzschema
(Sträucher und Heister, 2-reihige Hecke)
(25,5 m lang 5,00 m breit)

Pflanzliste -Pflanzschema			
Menge je Abschnitt	BOT-NAME	Name	Kürzel
4	Rosa canina	Hundsrose	RCA
2	Sambucus nigra	Schwarzer Holunder	SNI
3	Crataegus laevigata	Weißdorn	CRL
2	Rhamnus catharticus	Kreuzdorn	RN
7	Cornus sanguinea	Roter Hartriegel	CS
6	Corylus avellana	Haselnuss	CO
7	Prunus spinosa	Schlehe	PS
3	Carpinus betulus	Hainbuche	CB

zu verwenden sind ausschließlich autochthone Gehölze des Vorkommengebietes 6.1 "Alpenvorland"; Mindestqualität: v. Str., H 60-100 cm; für Hainbuche: Heister 3 v., H 150-200 cm

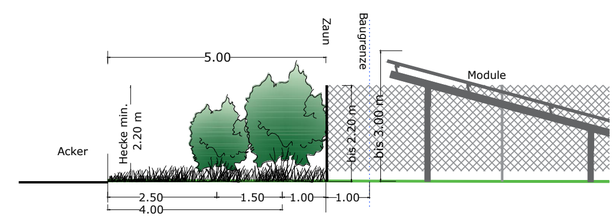

Systemschnitt Eingrünung, M 1: 100

VORHABEN- UND ERSCHLIEßUNGSPLAN

Planblatt 2/2

zum vorhabenbezogenen
Bebauungs- und Grünordnungsplan

"Photovoltaikanlage Dürrenhettenbach"

Markt Ergoldsbach
Hauptstr. 29, 84061 Ergoldsbach
Landkreis Landshut

Vorentwurf: 15.12.2020
Entwurf: 10.06.2021
Endfassung: 30.06.2022

Vorhabenträger:

Anumar Solar GmbH
Haunwöhrer Straße 21 - 85051 Ingolstadt

Unterschrift Vorhabenträger

NEIDL + NEIDL
Landschaftsarchitekten und Stadtplaner
Partnerschaft mbB
Dolesstr. 2, 92237 Sulzbach-Rosenberg
Telefon: +49(0)9661/1047-0
Mail: info@neidl.de//Homepage: neidl.de