

KIESABBAU KLÄHAM ERWEITERUNG SÜDOST

Grundstückseigentümer:

Gemarkung Oberergoldsbach, Gemeinde Ergoldsbach

Fl.Nrn. 1243 Tfl. und 1261 Tfl.  
Markt Ergoldsbach  
Hauptstraße 29  
84061 Ergoldsbach

Fl.Nrn. 1260 und 1262 Tfl.  
Karl Böhm OHG  
Hofmarkstr. 9  
84061 Ergoldsbach

Grundstücksanlieger:

Gemarkung Oberergoldsbach, Gemeinde Ergoldsbach

Fl.Nrn. 1243 Tfl., 1256, 1261 Tfl., 1263,  
2016/2, 2019, 2021, 2024, 2026 und 2403  
Markt Ergoldsbach  
Hauptstr. 29  
84061 Ergoldsbach

Fl.Nr. 1257  
Mayer Konrad  
Talstr. 5  
84061 Ergoldsbach - Kläham

Fl.Nrn. 1258, 1258/1, 1258/2, 1259, 1262 Tfl.,  
1264, 1268, 1269, 1270, 1272/1 und 2404/5  
Karl Böhm OHG  
Hofmarkstr. 9  
84061 Ergoldsbach

Fl.Nrn. 1265, 1271, 1271/1 und 1272  
Blüml Wolfgang  
Talstraße 6  
84061 Ergoldsbach - Kläham

Fl.Nrn. 1246, 1266 und 1267  
Böhm Elisabeth  
Hofmarkstraße 9  
84061 Ergoldsbach - Kläham

Fl.Nrn. 1262/2, 1295 und 2017/1  
Bundesrepublik Deutschland

Fl.Nr. 2017  
Grobmeier Franz Xaver  
Wölflkofen 7  
84061 Ergoldsbach

Fl.Nr. 2018  
Heckinger Heinrich  
Wölflkofen 8  
84061 Ergoldsbach

Fl.Nr. 2020  
Beck Veronika  
Wölflkofen 12  
84061 Ergoldsbach

Fl.Nrn. 2022 und 2023  
Mirlach Franz  
Wölflkofen 9  
84061 Ergoldsbach

Fl.Nr. 2402  
Medhammer Friedrich  
Pfeilkofen 1  
84061 Ergoldsbach

Fl.Nr. 2025  
Zirngibl Josef  
Wölflkofen 13  
84061 Ergoldsbach

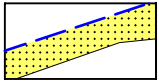
Fl.Nrn. 2403/3, 2404 und 2404/7  
Kammermeier Franz  
Buch 1  
84098 Hohenhann

Fl.Nr. 2025  
Zirngibl Josef  
Wölflkofen 13  
84061 Ergoldsbach

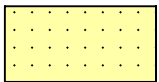
Fl.Nrn. 2403/3, 2404 und 2404/7  
Kammermeier Franz  
Buch 1  
84098 Hohenhann

Antragssteller:

Firma Karl Böhm OHG  
Führunternehmen und Kieswerk  
Hofmarkstraße 9  
84061 Ergoldsbach - Kläham



geplante Abbauböschung des Kiesabbaus Kläham  
Erweiterung Südwest, die östliche Abbauböschung  
ist mit 35° auszubilden, die weiteren Abbaubösch-  
ungen mit 60°



geplante Abbausohle auf **436,5** müNN  
Kiesabbau Kläham Erweiterung Südost



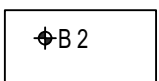
geplanter Abbau der Abbauböschung und Ab-  
standsflächen, sog. "Keils" in den bisherigen Ab-  
standsflächen innerhalb des Kiesabbaus Kläham  
Tektur und Erweiterung 2006, **gesamt 0,25 ha**



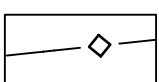
**Abgrenzung der Schichtdicke der herzustellenden  
Sorptionsschicht bei Verfüllung mit Z 1.1-Material  
gemäß Hydrogeologische Standortbewertung vom  
02.08.2024, Dipl.-Geol. Udo Schumertl, Hörlikofen**



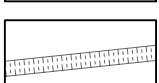
Umgriff des Planungsgebietes  
Kiesabbau Kläham Erweiterung Südost, 7,4 ha



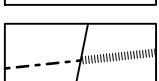
Lage der Grundwassermessstellen gemäß hydro-  
geologischer Standortbewertung vom 20.04.2021,  
Dipl.- Geol. Udo Schumertl



Lage der Erdgas-Hochdruckleitung, Schutz-  
zonenbereich mindestens 10 m beiderseits



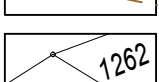
dauerhafte Absturzsicherung durch Erdwall am  
Ostrand, max. 1 m Höhe, 4 m Breite



temporäre Absturzsicherungen während Abbau  
Zaun max. 1 m Höhe / Erdwall max. 1 m Höhe




Geländeverlauf laut Geoportal Bayern Geobasis-  
daten © Bayerische Vermessungsverwaltung -  
Stand 01/2016



Grundstücksgrenzen, Flurnummern



Lage der Schnittachsen



Waldflächen und Gehölzbestände  
im Umfeld



markante Einzelbäume im Umfeld /  
Gewässer

Die Inhalte im Bereich des genehmigten Kiesabbaus sind zum Teil aus der Abbauplanung  
der Planungsbüros Architekturbüro Schmid, Ergoldsbach und von Brenner Landschafts-  
architekten, Landshut (September 1995) nachrichtlich übernommen und soweit erforderlich  
überarbeitet.

ABBAUPLAN M 1 : 2.000  
UND EINBAU SORPTIONSSCHICHT

MARION LINKE + KLAUS KERLING  
LANDSCHAFTSARCHITEKTEN BDLA

Papiererstrasse 16 84034 Landshut  
Tel. 0871/273936 email: kerling-linke@t-online.de

gezeichnet: 02.12.2022, Linke/Buhr/Vogg **erg. 20.10.2025, Linke/Vogg**

